PLANIMETRIA DI CANTIERE
SCALA 1:1000

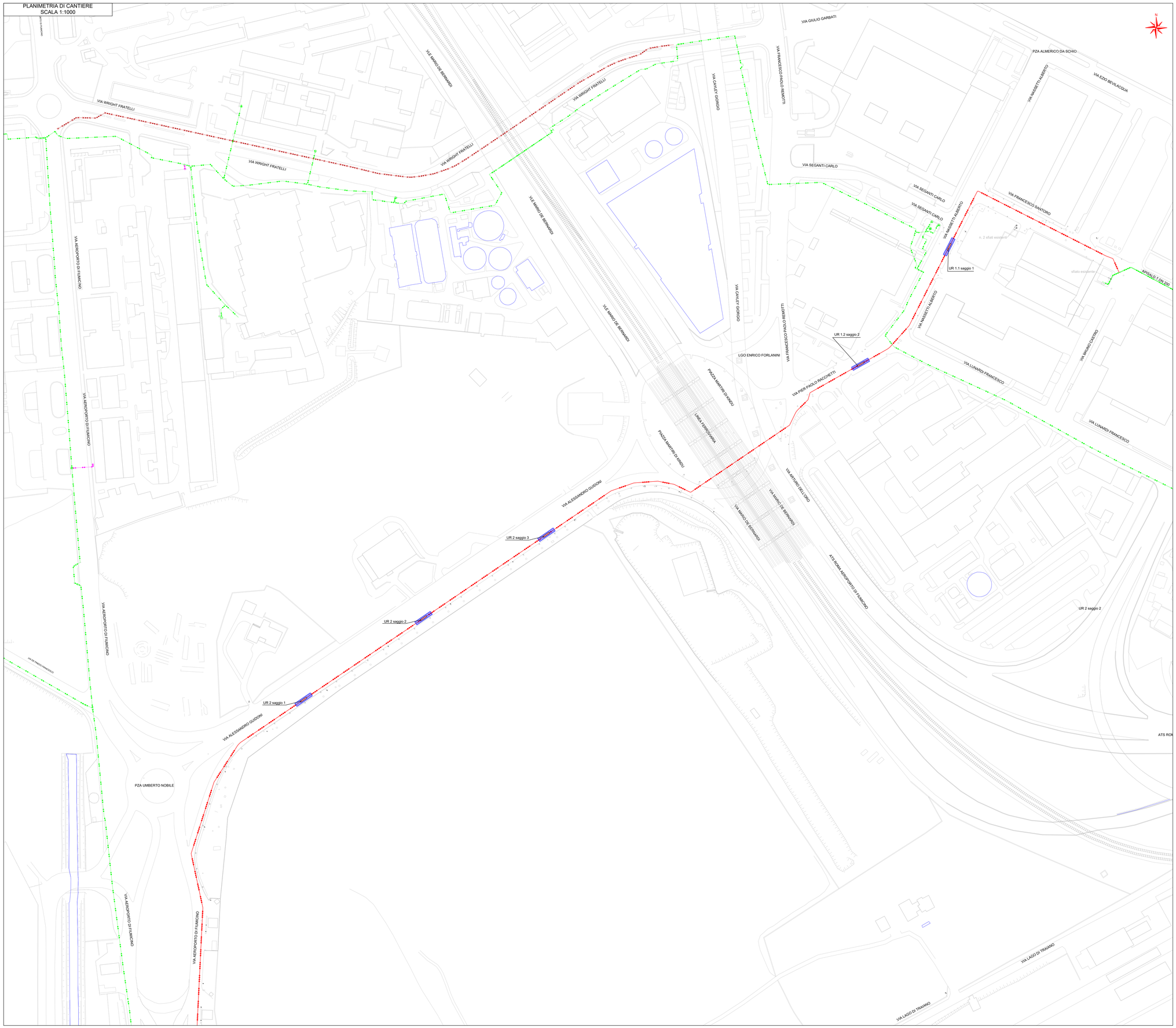

KEY-PLAN

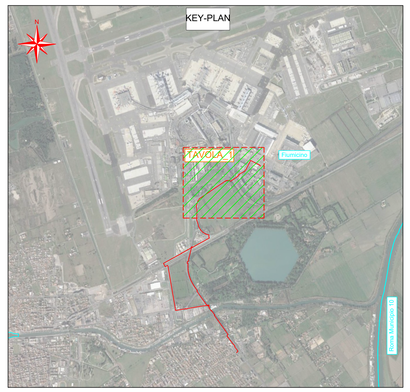

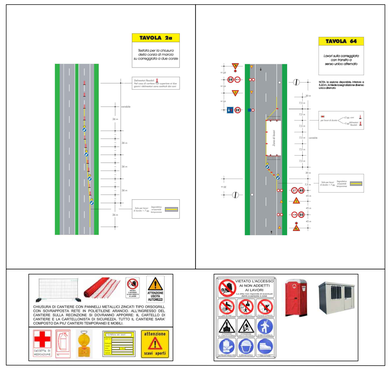

NOTA:
LE AREE DI CANTIERE SONO INDICATIVE E POTRANNO SUBIRE VARIAZIONI A SEGUITO DEL RILASCIO DELLE DETERMINE DIRIGENZIALI E/O DELLE AUTORIZZAZIONI DA PARTE DEGLI ENTI COMPETENTI, NELLE SUDDETTE SARANNO RIPORTATE INOLTRE LE PRESCRIZIONI DI DETTAGLIO RELATIVE ALLA CARTELLONISTICA STRADALE DA ADOTTARE E ALL'UTILIZZO DI EVENTUALI MOVIERI E/O IMPIANTI SEMAFORICI.
I SERVIZI IGENICO-SANITARI DOVRANNO ESSERE LOCATI IN AREE LOGISTICHE DEFINITE LUNGO IL TRACCIATO DI PROGETTO, PRIMA DELL'INIZIO DEL CANTIERE E IN PUNTI STRATEGICI ACCORDATI CON I PRIVATI O GLI ENTI COMPETENTI.

LEGENDA

SAGGI DA REALIZZARE
CON AREA DI OCCUPAZIONE

DIMENSIONE SAGGI ARCHEOLOGICI				
Codice Saggio	Lunghezza [m]	Larghezza [m]	Profondità [m]	Scheda Codice Stradale
UR 2 SAGGIO 1	6,00	1,20	2,00	2a
UR 2 SAGGIO 2	6,00	1,20	2,00	2a
UR 2 SAGGIO 3	6,00	1,20	2,00	2a
UR 1.1 SAGGIO 1	6,00	1,20	2,00	64
UR 1.2 SAGGIO 2	6,00	1,20	2,00	64

Barci Engineering

Progettista:
Ing. Giorgio Barci
Ordine degli Ingegneri di Cosenza
Sez. A matricola n° 5873
Timbro e Firma

ORDINE INGEGNERI COSENZA
Ingegnere
GIORGIO BARCI
Iscritto al n. 5873
Settore Civile Ambientale

Firma Progettista

Descrizione							
Descrizione							
	00	11	08	24	M. Lavorato	E. Viapiana	G. Barci
	Rev.	G.	M.	A.	Redatto	Controllato	Approvato

Nome File : PLANIMETRIA DI CANTIERE SAGGI.dwg
Formato: A0 Scala: 1:1000
Comm. : 4223/174

Italgas Reti
Unità Emittente
INGEREAL - INGE - PROGRE
Controllato Approvato

Comune di Fiumicino (RM)
Vie Varie
SAGGI ARCHEOLOGICI PRELIMINARI
Potenziamento mediante magliatura rete gas in acciaio AP (II^ Specie)

Planimetria di cantiere - Tavola 1 di 1

Il presente elaborato è di proprietà aziendale. La società tutelerà i propri diritti a termini di legge