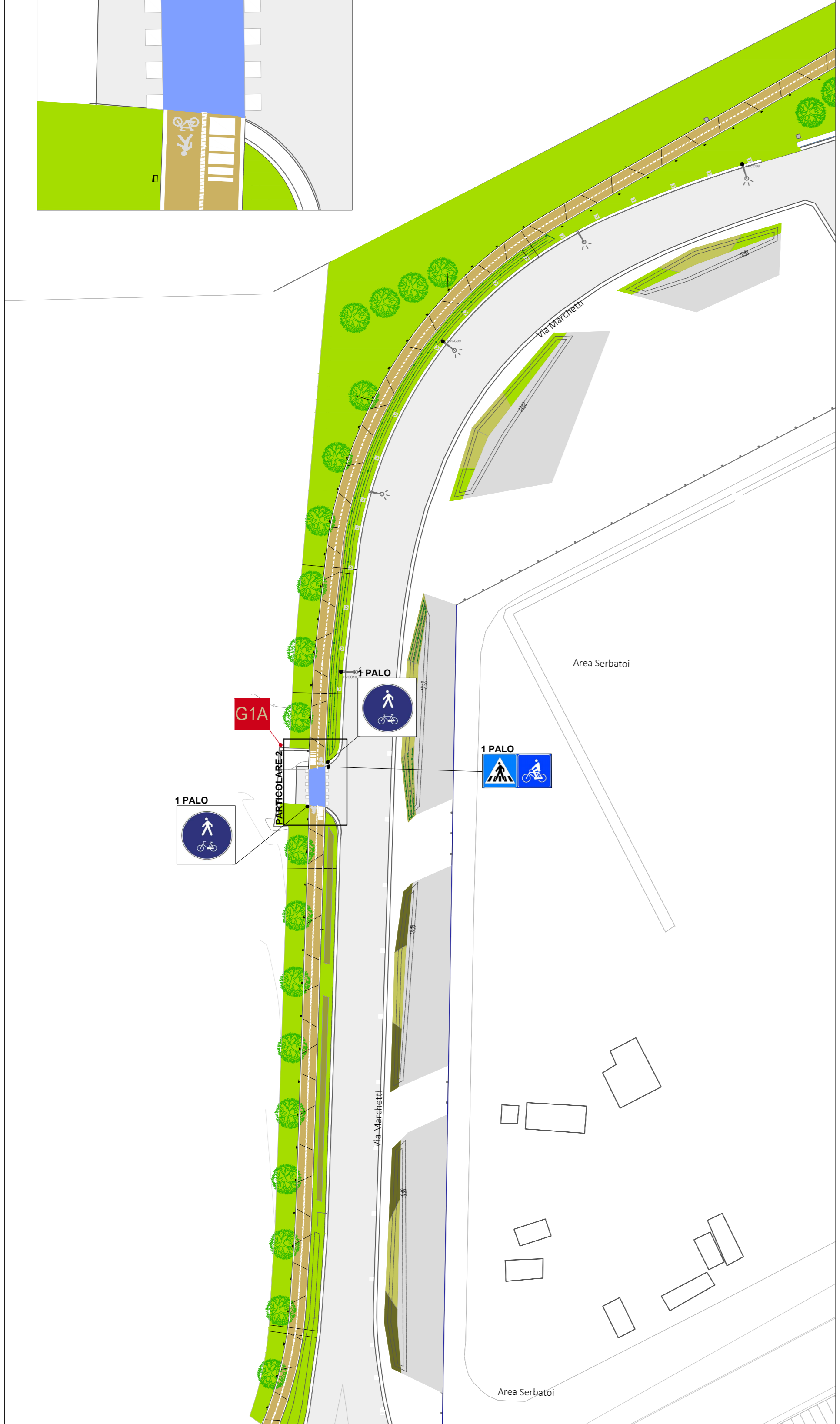
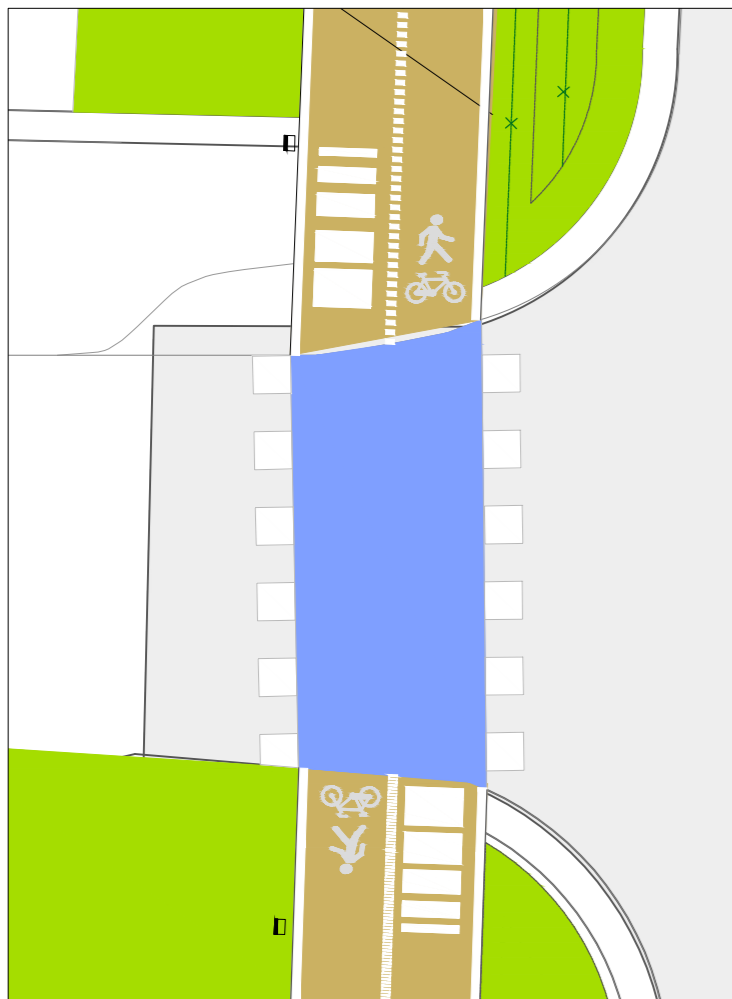
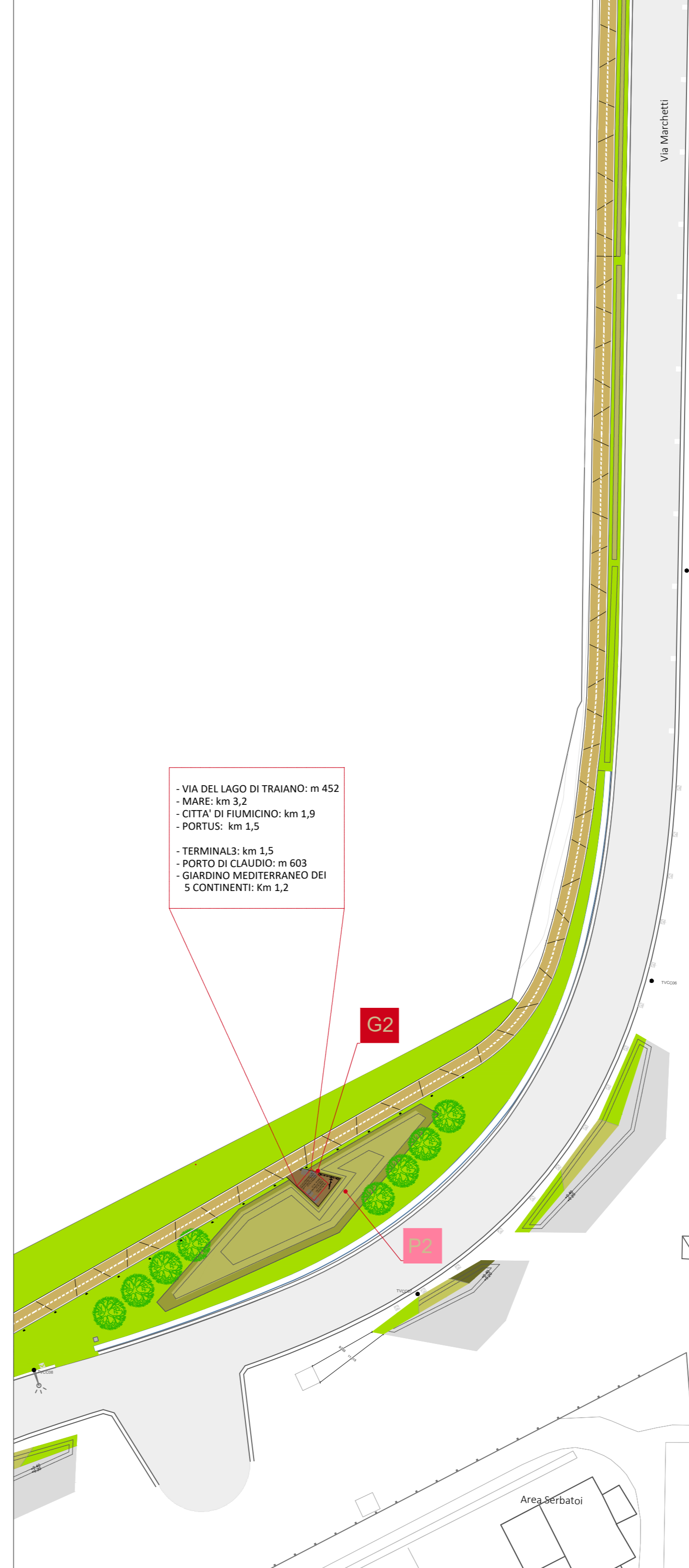


STRALCIO PLANIMETRICO 2

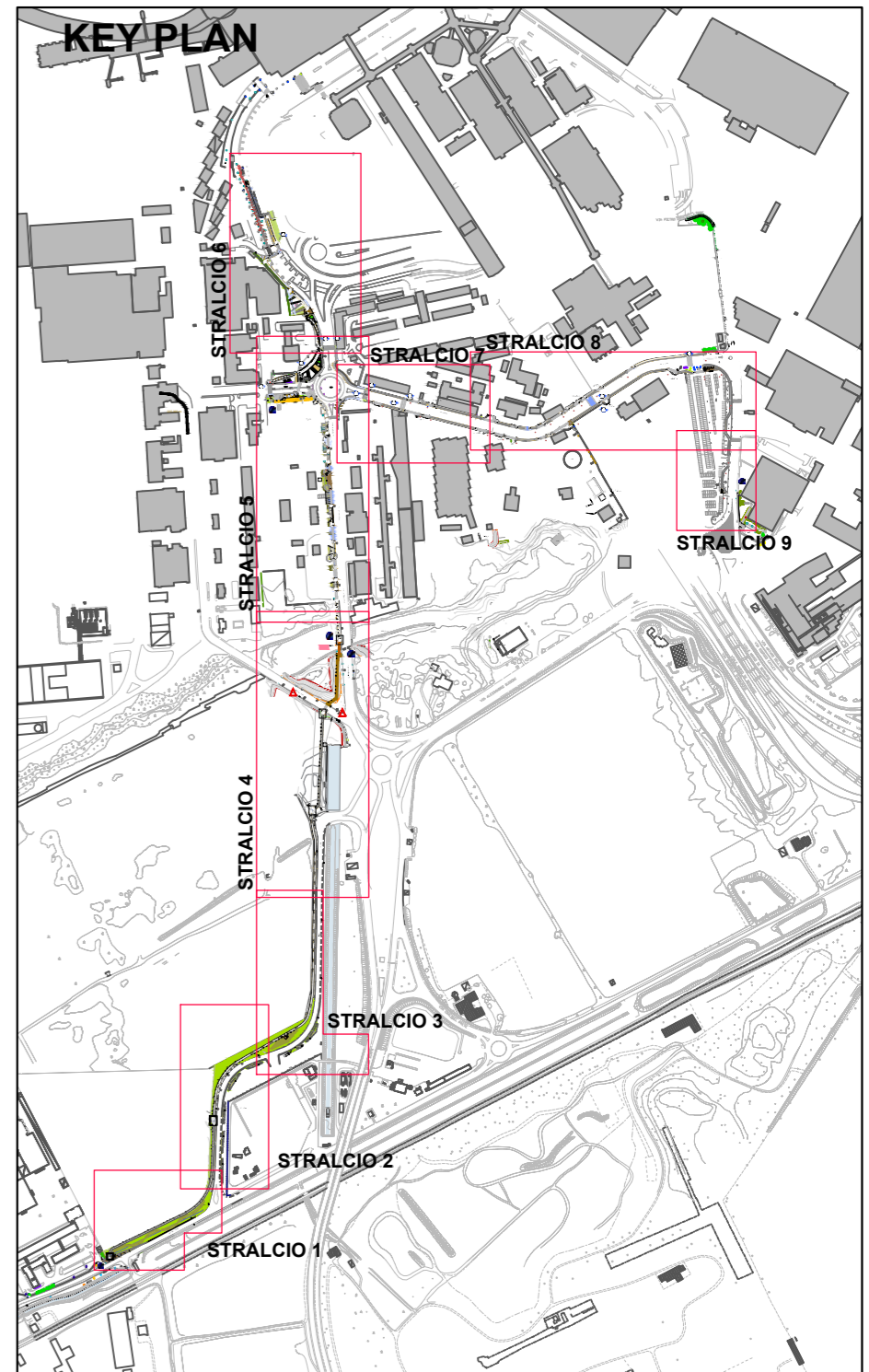
PARTICOLARE 2



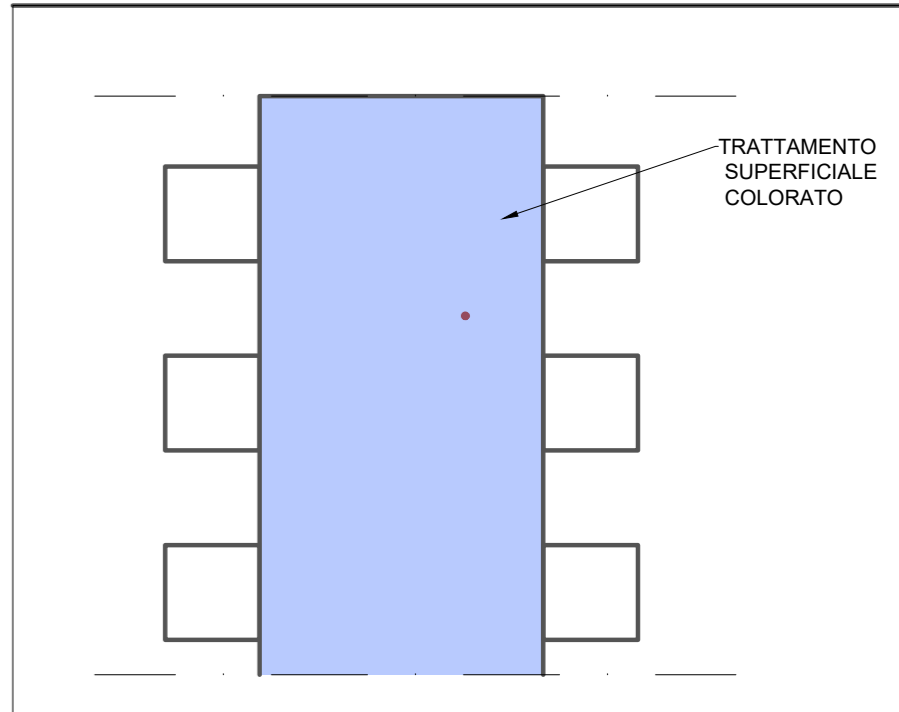
STRALCIO PLANIMETRICO 3



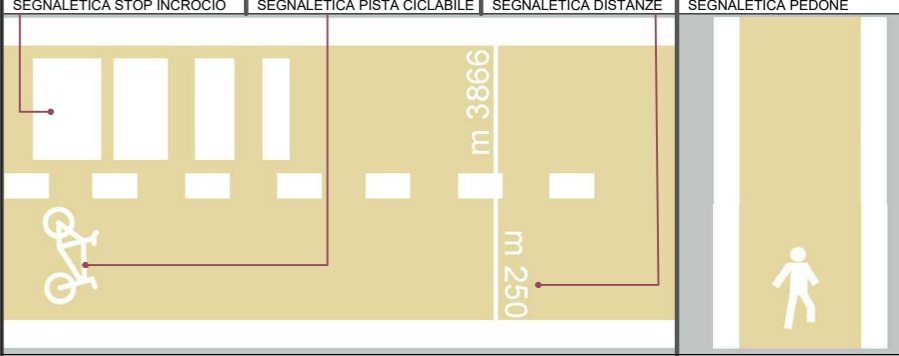
- VIA DEL LAGO DI TRAIANO: m 452
- MARE: km 3,2
- CITTA' DI FIUMICINO: km 1,9
- PORTUS: km 1,5
- TERMINAL3: km 1,5
- PORTO DI CLAUDIO: m 603
- GIARDINO MEDITERRANEO DEI 5 CONTINENTI: Km 1,2



TIPOLOGICO ATTRAVERSAMENTO CICLABILE

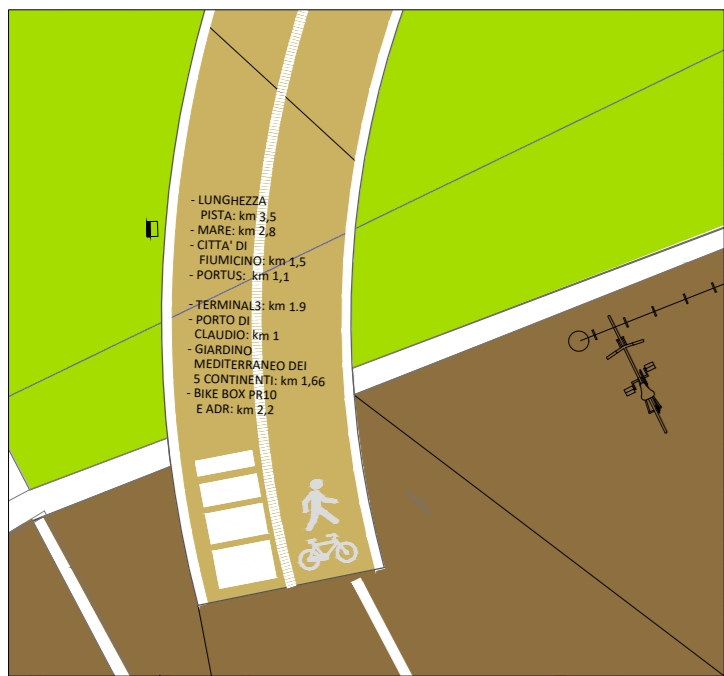


TIPOLOGICO SEGNALETICA ORIZZONTALE LUNGO LA PISTA



STRALCIO PLANIMETRICO 1

PARTICOLARE 1



- LUNGHEZZA PISTA: km 3,5
- MARE: km 2,8
- CITTA' DI FIUMICINO: km 1,5
- PORTUS: km 1,1
- TERMINAL3: km 1,9
- PORTO DI CLAUDIO: km 1
- GIARDINO MEDITERRANEO DEI 5 CONTINENTI: km 1,66
- BIKE BOX PR10 E ADR: km 2,2

LEGENDA

- ATTRAVERSAMENTO PEDONALE
ATTRAVERSAMENTO CICLABILE
- INIZIO E FINE PERCORSO PEDONALE E CICLABILE
- INIZIO E FINE DI PISTA CICLABILE
- TOTEM SEGNALETICO BASSO
- TOTEM SEGNALETICO ALTO

ENAC
Ente Nazionale per l'Aviazione Civile

AEROPORTO "LEONARDO DA VINCI" FIUMICINO - ROMA



REALIZZAZIONE DI PERCORSI CICLOPEDONALI ALL'INTERNO DEL SEDIME AEROPORTUALE
(Percorsi Ciclopedonali di connessione tra l'Aeroporto e il Comune di Fiumicino)

PLANIMETRIA SEGNALETICA

Tavola 1di 5